


Scheda 1: PROGRAMMA TRIENNALE DELLE OPERE PUBBLICHE 2014/2016 DELL'AMMINISTRAZIONE Consorzio di Bonifica Sud Pontino

QUADRO DELLE RISORSE DISPONIBILI

TIPOLOGIE RISORSE	Arco temporale di validità del programma			Disponibilità Finanziaria Terzo anno	Importo Totale
	Disponibilità Finanziaria Primo anno	Disponibilità Finanziaria Secondo anno	Disponibilità Finanziaria Primo anno		
Entrate aventi destinazione vincolata per legge	0,00	0,00	0,00	0,00	0,00
Entrate acquisite mediante contrazione di mutuo	0,00	0,00	0,00	0,00	0,00
Entrate acquisite mediante apporti di capitali privati	0,00	0,00	0,00	0,00	0,00
Trasferimento di immobili ex art. 19, c. 5-ter L. n. 109/94	0,00	0,00	0,00	0,00	0,00
Stanzamenti di bilancio	0,00	0,00	0,00	0,00	0,00
Altro (1)	0,00	0,00	0,00	0,00	0,00
Totali					

Note:



Il responsabile del programma
(Luigi Bombace)

(1) compresa la cessione di immobili

05/07/2015

SCHEDA 2: PROGRAMMA TRIENNALE DELLE OPERE PUBBLICHE 2014/2016 DELL'AMMINISTRAZIONE Consorzio di Bonifica Sud Pontino

ARTICOLAZIONE DELLA COPERTURA FINANZIARIA

N. progr. (1)	Cod. Int. Amm.ne (2)	CODICE ISTAT			Tipologia (3)	Categoria (3)	DESCRIZIONE DELL'INTERVENTO	STIMA DEI COSTI DEL PROGRAMMA				Cessione immobili	Apporto di capitale privato	
		Reg.	Prov.	Com.				Primo Anno	Secondo Anno	Terzo Anno	Totale		S/N (4)	Importo
1		012	059	008	01	A02 99	Valorizzazione ambientale-turistica e sistemazione idraulica del Rio Capo D'Acqua a tutela dei comuni di Spigno Saturnia e Formia (LT)			2.776.230,00	2.776.230,00	N	0,00	
2		012	059	007	01	A02 05	Arginatura Lago di Fondi - completamento tratto compreso tra il fosso Sant'Antonio e l'argine di Pantano Grande - loc. Vallemarina in comune di Monte San Biagio (LT)	1.584.640,00			1.584.640,00	N	0,00	
3		012	059	007	01	A02 99	Arginatura Lago di Fondi - completamento tratto compreso tra il canale Canneto e l'argine Sperimentale - loc. Salto di Fondi in comune di Fondi (LT)			3.408.000,00	3.408.000,00	N	0,00	
4		012	059	007	01	A02 99	Sistemazione di crolli in località Barilone in comune di Fondi (LT)		3.556.056,00		3.556.056,00	N	0,00	
5		012	059	012	08	A02 05	Intervento di forestazione a protezione dell'abitato nel comune di Lenola (LT) in corrispondenza della SS 637 km 36-38		300.000,00	3.068.400,00	3.368.400,00	N	0,00	
6		012	059	007	01	A06 90	Sistemazione delle canalizzazioni e delle aree arginali della Piana di Fondi e Monte San Biagio (LT) per il miglioramento della fruibilità e		500.000,00	2.064.971,30	2.564.971,30	N	0,00	

							sistemazione del paesaggio rurale.						
7		012	059	015	01	A02 99	Valorizzazione ambientale - turistica e sistemazione idraulica della sorgente San Vito in comune di Monte San Biagio (LT)		2.814.000,00		2.814.000,00	N	0,00
8		012	059	007	01	A01 04	Lavori di completamento della sistemazione idraulica del Canale San Magno in comune di Fondi (LT)		1.000.000,00	600.000,00	1.600.000,00	N	0,00
9		012	059	007	01	A02 05	Intervento per la rimozione del rischio idrogeologico lungo le pendici meridionali del rilevato carbonatico di 'Cima del Monte' in comune di Fondi (LT)		1.000.000,00	750.000,00	1.750.000,00	N	0,00
10		012	059	007	04	A02 15	Razionalizz. Impianti irrigui di VETERE, SETTECANNELLE, S. MAGNO, VALMAIURA, S. PUOTO e PORTELLA - interventi finalizzati al miglioramento dell'efficienza energetica comuni di Fondi e MSBiagio (LT)		2.000.000,00	6.000.000,00	8.000.000,00	N	0,00
11		012	059	030	01	A02 05	Intervento di salvaguardia ambientale e sistemazione idraulica del canale Trani in comune di Sperlonga (LT)		400.000,00	1.995.600,00	2.395.600,00	N	0,00
12		012	059	030	01	A02 05	Interventi urgenti per la sistemazione della pendice e protezione dalla caduta massi in località Monte San Magno - Fontana della Camera in comune di Sperlonga (LT)		281.000,00	1.700.000,00	1.981.000,00	N	0,00
13		012	059	015	04	A02 99	Sistemazione Idraulico-Ambientale area circostante Sorgente e stazione di pompaggio località San Vito in Comune di Monte San Biagio (LT)	139.400,00			139.400,00	N	0,00


14		012	059	007	01	A01 04	Intervento di sistemazione sponda dx emissario Lago di Fondi "Canale Canneto" e Sistemazione sponda dx emissario Lago di Fondi "Canale S. Anastasia" ubicati nei territori di Terracina e Fondi (LT)	500.000,00	2.443.648,29	2.943.648,29	N	0,00
16		012	059	007	04	A02 99	Razionalizz.Impianti irrigui di VETERE, SETTECANNELLE, S.MAGNO,VALMAIURA, S.PUOTO e PORTELLA - interventi finalizzati al miglioramento dell'efficienza energetica comuni di Fondi e MSBiagio (LT) int. E	200.000,00	732.380,00	932.380,00	N	0,00
17		012	059	007	04	A02 99	Razionalizz.Impianti irrigui di VETERE, SETTECANNELLE, S.MAGNO,VALMAIURA, S.PUOTO e PORTELLA - interventi finalizzati al miglioramento dell'efficienza energetica comuni di Fondi e MSBiagio (LT) int. F		722.860,00	722.860,00	N	0,00
18		012	059	007	04	A02 99	Razionalizz.Impianti irrigui di VETERE, SETTECANNELLE, S.MAGNO,VALMAIURA, S.PUOTO e PORTELLA - interventi finalizzati al miglioramento dell'efficienza energetica comuni di Fondi e MSBiagio (LT) int. D	1.000.000,00		1.000.000,00	N	0,00
19		012	059	015	07	A02 99	Lavori di urgenza per la messa in sicurezza del fossato San Cataldo Acque Pubbliche, ripristino tratto stradale località Limatella in comune di Monte San biagio (LT)	522.500,00		522.500,00	N	0,00
							Completamento della stabilizzazione della pendice a protezione					

20		012	059	015	08	A05 36	dell'abitato mediante l'intervento di forestazione nel comune di Monte San Biagio (LT) in corrispondenza della strada Madonna della Ripa	800.000,00	2.507.207,00	3.307.207,00	N	0,00
21		012	059	015	08	A05 36	Completamento della stabilizzazione della pendice a protezione dell'abitato in corrispondenza della strada Fonnett nel comune di Monte San Biagio (LT) in loc. Pizzuco tramite opere di forestazione	800.000,00	2.408.000,00	3.208.000,00	N	0,00
TOTALE								3.246.540,00	14.151.056,00	31.177.296,59		0,00

Note:

- (1) Numero progressivo da 1 a N. a partire dalle opere del primo anno.
- (2) Eventuale codice identificativo dell'intervento eventualmente attribuito dall'Amministrazione (può essere vuoto).
- (3) Vedi Tabella 1 e Tabella 2.
- (4) Da compilarsi solo nell'ipotesi di cui all'art. 19 comma 5-ter della Legge 109/94 e s.m.i. quando si tratta d'intervento che si realizza a seguito di specifica alienazione a favore dell'appaltatore. In caso affermativo compilare la scheda 2B.
- (5) Vedi Tabella 3.

Il responsabile del programma
(Luigi Bombace)




**SCHEDA 3: PROGRAMMA TRIENNALE DELLE OPERE PUBBLICHE 2014/2016
DELL'AMMINISTRAZIONE Consorzio di Bonifica Sud Pontino**

ELENCO ANNUALE

Cod. Int. Amm.ne (1)	CODICE UNICO INTERVENTO - CUI (2)	DESCRIZIONE INTERVENTO	RESPONSABILE DEL PROCEDIMENTO		Importo annualità	Importo totale intervento	FINALITA' (3)	Conformità		Priorità (4)	STATO PROGETTAZIONE approvata (5)	Tempi di esecuzione	
			Nome	Cognome				Urb (S/N)	Amb (S/N)			TRIM/ANNO INIZIO LAVORI	TRIM/ANNO FINE LAVORI
		Arginatura Lago di Fondi - completamento tratto compreso tra il fosso Sant'Antonio e l'argine di Pantano Grande - loc. Vallemarina in comune di Monte San Biagio (LT)	Paolo	Geom. Giardino	1.584.640,00	1.584.640,00	MIS	N	S	1	PP	1°/2014	4°/2016
		Sistemazione Idraulico-Ambientale area circostante Sorgente e stazione di pompaggio località San Vito in Comune di Monte San Biagio (LT)	Luigi	Geom. Bombace	139.400,00	139.400,00	CPA	S	S	1	PD	1°/2014	4°/2015
		Razionalizz. Impianti irrigui di VETERE, SETTECANNELLE, S. MAGNO, VALMAIURA, S. PUOTO e PORTELLA - interventi finalizzati al miglioramento dell'efficienza energetica comuni di Fondi e MSBiagio (LT) int. D	Stefano	Ing. Pernarella	1.000.000,00	1.000.000,00	MIS	N	N	1	PD	1°/2014	4°/2016
		Lavori di urgenza per la messa in sicurezza del fossato San Cataldo Acque Pubbliche, ripristino tratto stradale località Limatella in comune di Monte San biagio (LT)	Luigi	Geom. Bombace	522.500,00	522.500,00	MIS	S	S	1	PD	2°/2014	1°/2016
TOTALE					3.246.540,00								

Note:



 Il responsabile del programma
 (Luigi Bombace)

- (1) Eventuale codice identificativo dell'intervento attribuito dall'Amministrazione (può essere vuoto)
- (2) La codifica dell'intervento CUI (C.F. + ANNO + n. progressivo) verrà composta e confermata, al momento della pubblicazione, dal sistema informativo di gestione.
- (3) Indicare le finalità utilizzando la tabella 5.
- (4) Vedi art. 14 comma 3 Legge 109/94 e s.m.i. e secondo le priorità indicate dall'Amministrazione con una scala espressa in tre livelli (1=massima priorità; 3=minima priorità).
- (5) Indicare la fase della progettazione approvata dell'opera come da Tabella 4.

**SCHEDA 2b: PROGRAMMA TRIENNALE DELLE OPERE PUBBLICHE 2014/2016
DELL'AMMINISTRAZIONE Consorzio di Bonifica Sud Pontino**

**ELENCO DEGLI IMMOBILI DA TRASFERIRE
ex articolo 19 comma 5 ter della legge 109/94 e s.m.i.**

Note:

(1) viene riportato il numero progressivo dell'intervento di riferimento

Il responsabile del programma
(Luigi Bombace)

